2026（令和 8）年さけます来遊状況（第 3 報：10/31 現在）

3　サケ河川捕獲状況

国立研究開発法人水産研究・教育機構
水産資源研究所　さけますセンター　資源増殖部

- **全国の河川捕獲数は 520 千尾［前年同期比：53%、平年同期比*1：19%］**
- **北海道太平洋側（根室海区～えりも以西海区）、北海道日本海側（オホーツク海区および日本海区）ともに、前年および平年を下回る**
- **全国の採卵数は 4 億 3,697 万粒［前年同期比：66%］**

*1：平年とは、1989（平成元）－2025（令和 7）年の同期の平均値

（全国）

10 月 31 日現在のサケ河川捕獲数（全国の河川で人工ふ化放流用に捕獲されたサケの数）は 520 千尾［前年同期比：53%、平年同期比：19%］となっています（表 1）。

また、10 月 31 日現在の全国の採卵数の合計は 4 億 3,697 万粒［前年同期比：66%］、採卵計画数の 36%を確保している状況です。なお、種卵の確保状況の詳細は令和 8 年度さけ捕獲採卵漁獲速報（令和 8 年 10 月 31 日現在）を参照ください。

表1. サケ河川捕獲数（全国）

単位：千尾

来遊年	10/31現在	最終
2021（令和3）	1,725	2,185
2022（令和4）	3,181	4,376
2023（令和5）	2,684	3,487
2024（令和6）	1,404	2,140
2025（令和7）	994	1,287
2026（令和8）	520	－
平年	2,675	4,290

※四捨五入の影響で、全国の合計が北海道および本州の合計と一致しない場合があります

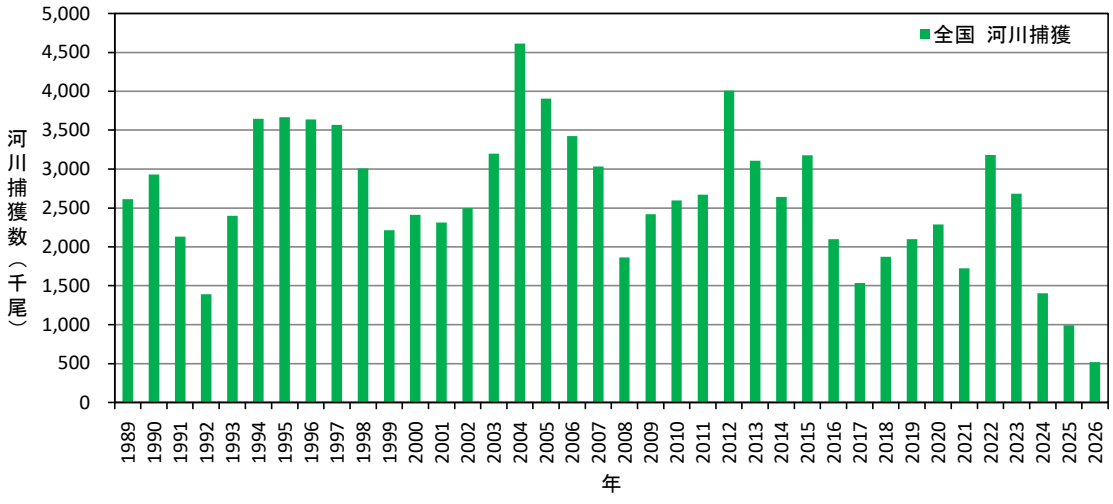

図 1. 8 月 1 日～10 月 31 日までの全国サケ河川捕獲数（累計値）。2026 年は速報値.

（北海道）

10 月 31 日現在の北海道のサケ河川捕獲数は 518 千尾［前年同期比：53%、平年同期比：22%］で、1989（平成元）年以降では最も少ない値となっています（表 2 および図 2）。

地域別にみると、北海道太平洋側（根室海区～えりも以西海区）では 238 千尾［前年同期比：70%、平年同期比：27%］、北海道日本海側（オホーツク海区および日本海区）では 280 千尾［前年同期比：43%、平年同期比：19%］であり、両地域ともに前年および平年を下回っています。

北海道全体の採卵数の合計は 10 月 31 日現在で 4 億 3,594 万粒［前年同期比：66%］となり、採卵計画数の 42%を確保しました。種卵確保対策として、日本海区、根室海区、えりも以東海区およびえりも以西海区では、親魚の河川への遡上を促すため、操業始期を遅らせたり、定置網の垣網の一部を撤去したりするなどの自主規制が行われました。なお、網走海区漁業調整委員会は今年度からオホーツク東部地区でサケの資源保護等を目的としてサケ釣りを 1 人 1 日 3 尾、釣竿 3 本までとする制限を指示しました。

出典： https://www.okhotsk.pref.hokkaido.lg.jp/ss/sis/kaiku_iinkaisiji.html

表2. サケ河川捕獲数（北海道）

単位：千尾

来遊年	北海道全体		北海道太平洋側		北海道日本海側	
	10/31現在	最終	10/31現在	最終	10/31現在	最終
2021（令和3）	1,666	1,881	404	404	1,263	1,477
2022（令和4）	3,107	3,824	737	737	2,370	3,087
2023（令和5）	2,666	3,208	540	540	2,125	2,668
2024（令和6）	1,389	1,890	286	286	1,103	1,604
2025（令和7）	986	1,150	340	340	646	810
2026（令和8）	518	－	238	－	280	－
平年	2,323	2,943	885	885	1,438	1,750

※四捨五入の影響で、地域の合計が北海道全体と一致しない場合があります

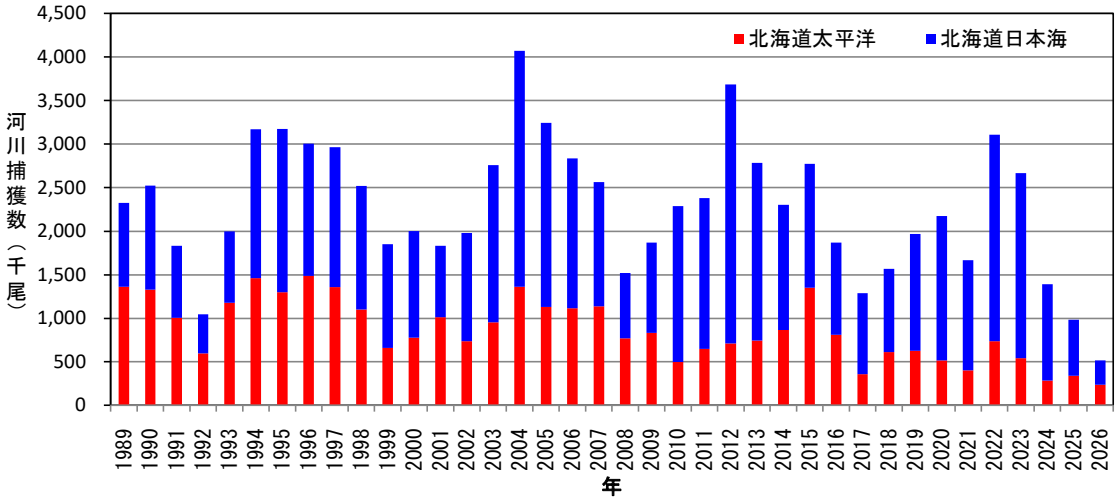

図 2. 8 月 1 日～10 月 31 日までの北海道サケ河川捕獲数（累計値）。2026 年は速報値.

（本州）

10 月 31 日現在までの本州のサケ河川捕獲数は 1.9 千尾［前年同期比：21%、平年同期比：0.5%］となっています（表 3、図 3a および図 3b）。

表3. サケ河川捕獲数（本州）

単位：千尾

捕獲年	本州全体		本州太平洋側		本州日本海側	
	10/31現在	最終	10/31現在	最終	10/31現在	最終
2021(令和3)	58.3	240.8	22.6	65.0	35.7	175.7
2022(令和4)	73.5	300.5	22.8	82.1	50.7	218.4
2023(令和5)	18.4	137.1	4.5	23.3	13.9	113.8
2024(令和6)	14.5	116.4	4.1	31.3	10.4	85.1
2025(令和7)	8.9	43.7	4.5	13.7	4.5	30.0
2026(令和8)	1.9	ー	1.0	ー	0.8	ー
平年	351.8	1,346.4	266.2	1,026.3	85.6	320.1

※四捨五入の影響で、地域の合計が本州全体と一致しない場合があります

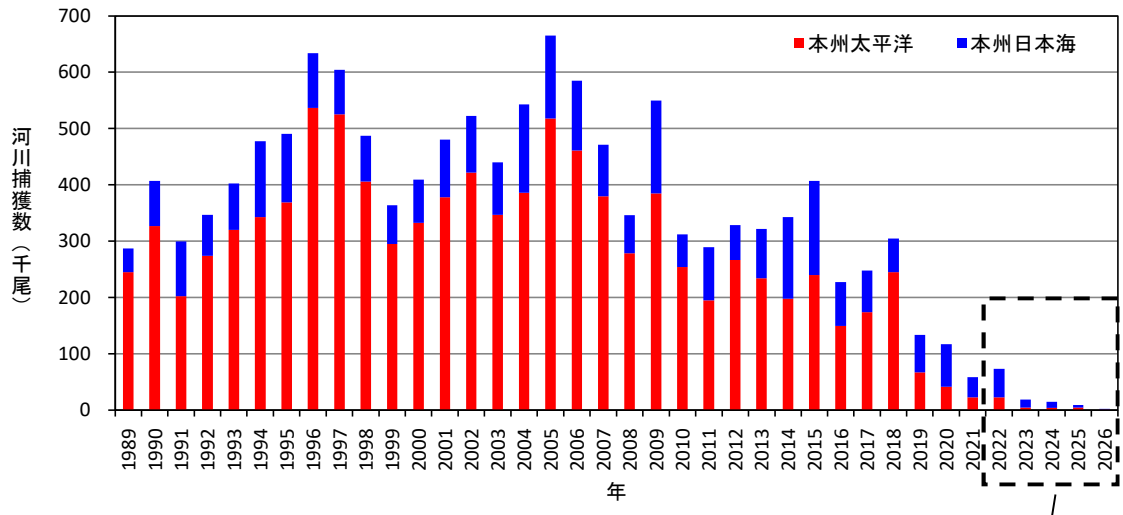

図 3a. 8 月 1 日～10 月 31 日までの本州サケ河川捕獲数（累計値）。2026 年は速報値.

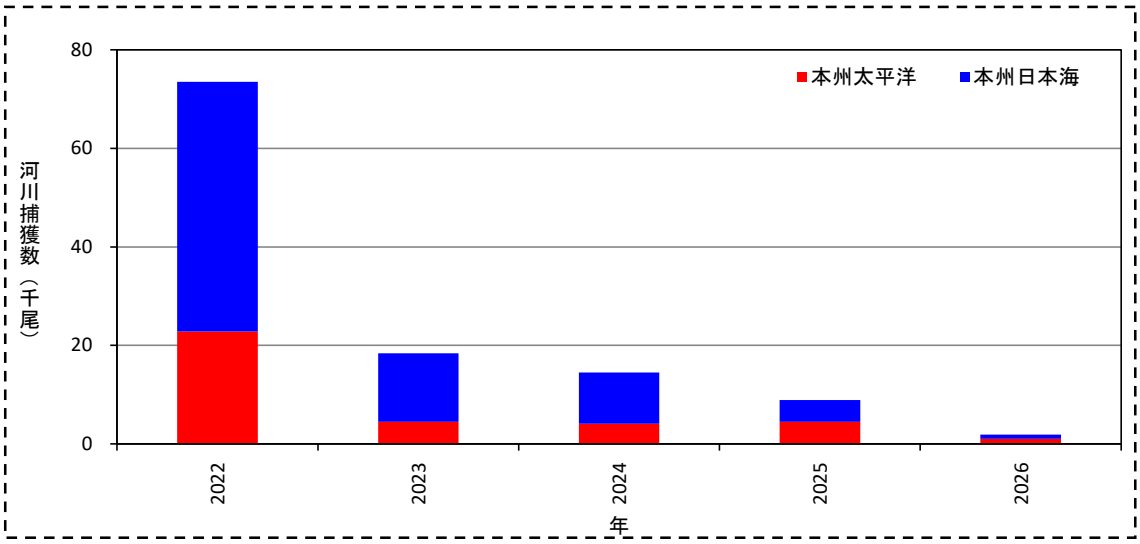

図 3b. 8 月 1 日～10 月 31 日までの本州サケ河川捕獲数（2022～2026 年）。2026 年は速報値.